







- LEGENDA:
-  TRECHO
 -  DMT
 -  DEMAIS TRECHOS
 -  JAZIDA

APROVAÇÃO:			
 PROPRIETÁRIO		 FISCALIZAÇÃO	
 ENG. CIVIL ARTHUR MOREIRA TORQUATO - CREA 53.900D-CE			
 JOTA BARROS PROJETOS	PREFEITURA MUNICIPAL DE GUARACIABA DO NORTE		DESENHO: 01/01
	RECUPERAÇÃO DE ESTRADAS VICINAIS NO MUNICÍPIO DE GUARACIABA DO NORTE-CE - PT 1086270-03		PRANCHA Nº: 01/01
TRECHO 22 - LAGOINHA À LIMOEIRO DOS SOARES			
LOCAL:	ZONA RURAL - GUARACIABA DO NORTE - CE		
PROJETISTA:	ENG. CIVIL ARTHUR MOREIRA TORQUATO - CREA 53.900D-CE	ESCALA:	1/7000
PROPRIETÁRIO:	PREFEITURA MUNICIPAL DE GUARACIABA DO NORTE - CE	DATA:	
DESENHISTA:	LETICIA OLIVEIRA	ARQUIVO:	01 - TRECHO_LAGOINHA A LIMOEIRO DOS SOARES_FT.DWG
			SETEMBRO/2023



beiro dos

os Soares

Paraiso - Sítio Tabatana

E: 310379.876
N: 9541244.473

TRECHO RAMAL CORREIOS -
SÍTIO SÃO SILVESTRE

JAZIDA SÍTIO CORREIO

JAZIDA
E: 309310.556
N: 9540587.133





E: 310331.269
N: 9540349.641

DMT
EXTENSÃO: 1,1 km

Sítio Corsa - Sítio Santa Izabel

Sítio Correios - Sítio Santa
Izabel

LEGENDA:



-  TRECHO
-  DMT
-  DEMAIS TRECHOS
-  JAZIDA

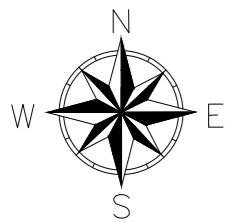
APROVAÇÃO:

PROPRIETÁRIO _____ FISCALIZAÇÃO _____

ARTUR MOREIRA TORQUATO
ENGENHEIRO CIVIL
CREA 53.900D-CE

ENG. CIVIL ARTHUR MOREIRA TORQUATO - CREA 53.900D-CE

	PREFEITURA MUNICIPAL DE GUARACIABA DO NORTE		DESENHO: 01/01	PRANCHA N°: 01/01
	RECUPERAÇÃO DE ESTRADAS VICINAIS NO MUNICÍPIO DE GUARACIABA DO NORTE-CE - PT 1086270-03			
TRECHO 23 - RAMAL CORREIOS / SÍTIO SÃO SILVESTRE				
LOCAL:	ZONA RURAL - GUARACIABA DO NORTE - CE			
PROJETISTA:	ENG. CIVIL ARTHUR MOREIRA TORQUATO - CREA 53.900D-CE	ESCALA:	1/6000	
PROPRIETÁRIO:	PREFEITURA MUNICIPAL DE GUARACIABA DO NORTE - CE			DATA:
DESENHISTA:	LETICIA OLIVEIRA			
ARQUIVO:	03 - TRECHO - RAMAL CORREIOS A SÍTIO SÃO SILVESTRE_R1.DWG	SETEMBRO/2023		



das Pedras

Sítio Paraíso/Sítio
Extrema - Trecho 01

E: 308219.609
N: 9536046.952

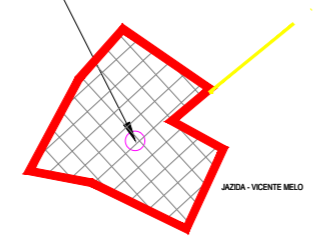
E: 305552.091
N: 9535824.536

TRECHO CRUZ DAS ALMAS




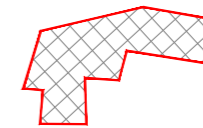
DMT
EXTENSÃO: 3,04 km

JAZIDA
E: 306490.727
N: 9534240.918

JAZIDA SÍTIO PICADA



LEGENDA:


-  TRECHO
-  DMT
-  DEMAIS TRECHOS
-  JAZIDA


APROVAÇÃO:

PROPRIETÁRIO

FISCALIZAÇÃO

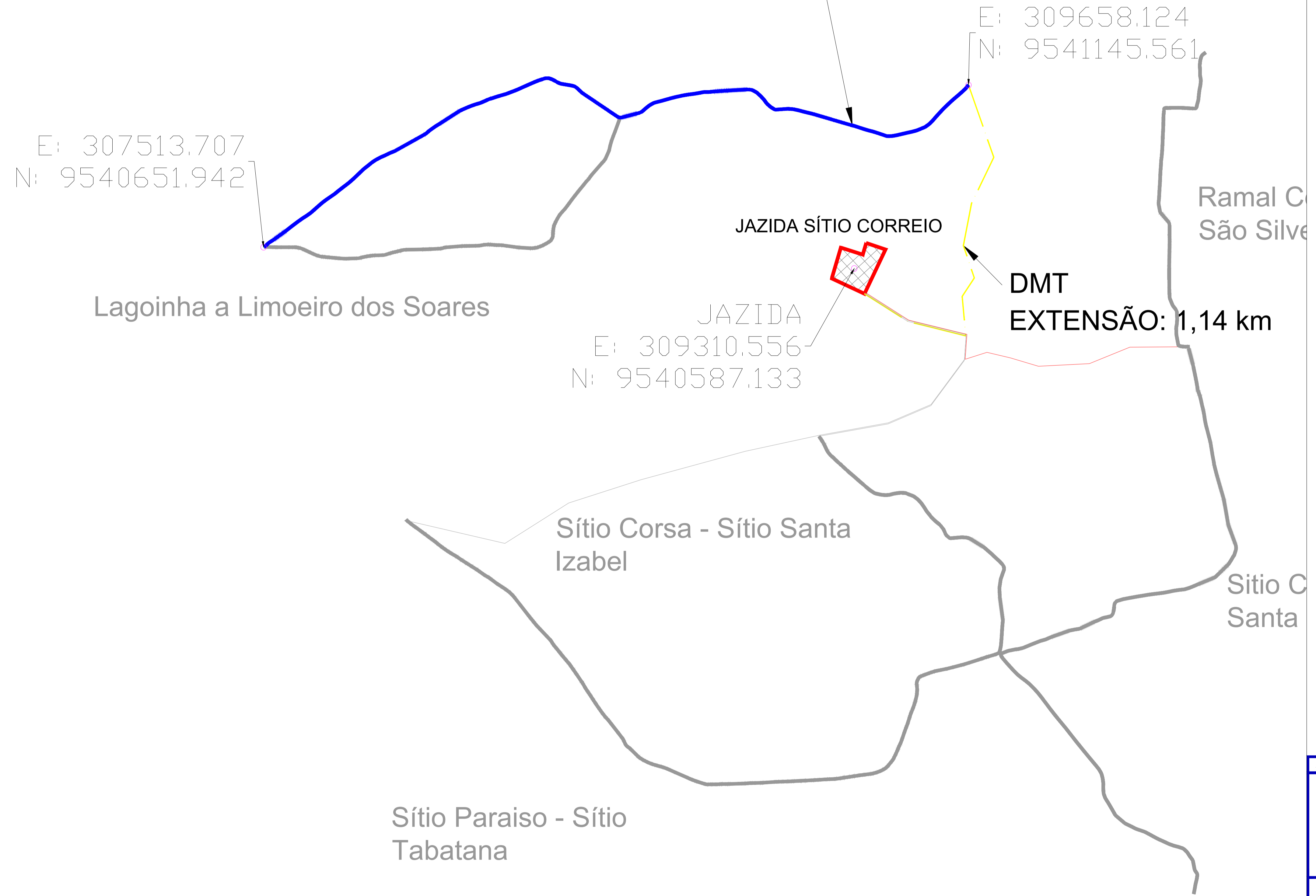

JOTA BARROS PROJETOS
Arthur Moreira Torquato
Engº CIVIL - CREA 53900 - CE
 ENG. CIVIL ARTHUR MOREIRA TORQUATO - CREA 53.900D-CE

	PREFEITURA MUNICIPAL DE GUARACIABA DO NORTE	DESENHO: 01/01	PRANCHA N°: 01/01
	RECUPERAÇÃO DE ESTRADAS VICINAIS NO MUNICÍPIO DE GUARACIABA DO NORTE-CE - PT 1086270-03		
	TRECHO 19 - CRUZ DAS ALMAS		

LOCAL:	ZONA RURAL - GUARACIABA DO NORTE - CE		 Governo Municipal
PROJETISTA:	ENG. CIVIL ARTHUR MOREIRA TORQUATO - CREA 53.900D-CE	ESCALA:	
PROPRIETÁRIO:	PREFEITURA MUNICIPAL DE GUARACIABA DO NORTE - CE	1/10000	
DESENHISTA:	LETÍCIA OLIVEIRA	DATA:	
ARQUIVO:	04 - TRECHO_CRUZ DAS ALMAS_R2.DWG	SETEMBRO/2023	

Documento poderá ser autenticado em: https://portal.municipios.com.br/sistema/validar-documentos.asp?municipio=53CD0A6565A293D3D5E5B173689C4CF401

TRECHO SÍTIO BANANEIRA / SÍTIO LIMOEIRO DOS SOARES



- LEGENDA:**
- TRECHO
 - - - - - DMT
 - DEMAIS TRECHOS
 - JAZIDA

APROVAÇÃO:			
 <small>PROPRIETÁRIO</small>	 <small>FISCALIZAÇÃO</small>		
<small>ENG. CIVIL ARTHUR MOREIRA TORQUATO - CREA 53 9000-CE</small>			
 <small>JOTA BARROS PROJETOS</small> <small>PROJETOS DE ENGENHARIA CIVIL</small> <small>PROJETOS DE ENGENHARIA DE TRANSPORTES</small> <small>PROJETOS DE ENGENHARIA DE SANEAMENTO BÁSICO</small> <small>PROJETOS DE ENGENHARIA DE SEGURANÇA</small> <small>PROJETOS DE ENGENHARIA DE SISTEMAS</small> <small>PROJETOS DE ENGENHARIA DE TELECOMUNICAÇÕES</small> <small>PROJETOS DE ENGENHARIA DE URBANISMO</small> <small>PROJETOS DE ENGENHARIA DE VIBRAÇÕES</small> <small>PROJETOS DE ENGENHARIA DE ESTRUTURAS</small> <small>PROJETOS DE ENGENHARIA DE FUNDAMENTOS</small> <small>PROJETOS DE ENGENHARIA DE MATERIAIS</small> <small>PROJETOS DE ENGENHARIA DE METEOROLOGIA</small> <small>PROJETOS DE ENGENHARIA DE MEDICINA</small> <small>PROJETOS DE ENGENHARIA DE NAVEGAÇÃO</small> <small>PROJETOS DE ENGENHARIA DE OBRAS DE ARQUITETURA</small> <small>PROJETOS DE ENGENHARIA DE RECURSOS HUMANOS</small> <small>PROJETOS DE ENGENHARIA DE SISTEMAS DE INFORMAÇÃO</small> <small>PROJETOS DE ENGENHARIA DE SISTEMAS DE SEGURANÇA</small> <small>PROJETOS DE ENGENHARIA DE SISTEMAS DE TRANSPORTES</small> <small>PROJETOS DE ENGENHARIA DE SISTEMAS DE TRÁFICO</small> <small>PROJETOS DE ENGENHARIA DE SISTEMAS DE VIBRAÇÕES</small> <small>PROJETOS DE ENGENHARIA DE SISTEMAS DE VISÃO</small> <small>PROJETOS DE ENGENHARIA DE SISTEMAS DE VIBRAÇÕES</small> <small>PROJETOS DE ENGENHARIA DE SISTEMAS DE VISÃO</small>	<small>PREFEITURA MUNICIPAL DE GUARACIABA DO NORTE</small> <small>DESENHO: 01/01</small> <small>PRANCHA Nº: 01/01</small>		
	<small>RECUPERAÇÃO DE ESTRADAS VICINAIS NO MUNICÍPIO DE GUARACIABA DO NORTE-CE - PT 1086270-03</small>		
	<small>TRECHO 21 - SÍTIO BANANEIRA / SÍTIO LIMOEIRO DOS SOARES</small>		
<small>LOCAL:</small>	<small>ZONA RURAL - GUARACIABA DO NORTE - CE</small>		
<small>PROJETISTA:</small>	<small>ENG. CIVIL ARTHUR MOREIRA TORQUATO - CREA 53 9000-CE</small>	<small>ESCALA:</small>	<small>1/7000</small>
<small>PROPRIETÁRIO:</small>	<small>PREFEITURA MUNICIPAL DE GUARACIABA DO NORTE - CE</small>		
<small>DESENHISTA:</small>	<small>LETICIA OLIVEIRA</small>	<small>DATA:</small>	<small>SETEMBRO/2023</small>
<small>ARQUIVO:</small>	<small>05 - TRECHO_SÍTIO BANANEIRA_SÍTIO LIMOEIRO DOS SOARES_PT.DWG</small>		

eiro dos

s Soares

araiso - Sítio Tabatana

Ramal Correios / Sítio São Silvestre

JAZIDA SÍTIO CORREIO
JAZIDA
E: 309310.556
N: 9540587.133

E: 310328.198
N: 9540343.725




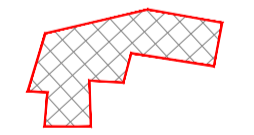
DMT
EXTENSÃO: 1,1 km

Sítio Corsa - Sítio Santa Izabel


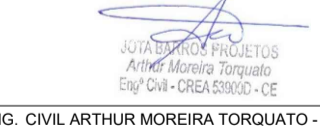

TRECHO SÍTIO CORREIOS -
SÍTIO SANTA IZABEL


E: 310343.396
N: 9538683.924

LEGENDA:

-  TRECHO
-  DMT
-  DEMAIS TRECHOS
-  JAZIDA

APROVAÇÃO:

 PROPRIETÁRIO	 FISCALIZAÇÃO
 JOTA BARROS PROJETOS Rua 148, nº 200 - Jd. São José - 11015-000 - Jd. São José - SP Fone: (11) 4782-1111 E-mail: contato@jotabarros.com.br www.jotabarros.com.br	
ENG. CIVIL ARTHUR MOREIRA TORQUATO - CREA 53 9000-CE	

 JOTA BARROS PROJETOS	PREFEITURA MUNICIPAL DE GUARACIABA DO NORTE	DESENHO:	PRANCHA N°
	RECUPERAÇÃO DE ESTRADAS VICINAIS NO MUNICÍPIO DE GUARACIABA DO NORTE-CE - PT 1086270-03	01/01	01/01
TRECHO 24 - SÍTIO CORREIOS / SÍTIO SANTA IZABEL			
LOCAL:	ZONA RURAL - GUARACIABA DO NORTE - CE		
PROJETISTA:	ENG. CIVIL ARTHUR MOREIRA TORQUATO - CREA 53 9000-CE	ESCALA:	1/6000
PROPRIETÁRIO:	PREFEITURA MUNICIPAL DE GUARACIABA DO NORTE - CE	DATA:	
DESENHISTA:	LETICIA OLIVEIRA	ARQUIVO:	06 - TRECHO_SÍTIO CORREIOS A SÍTIO SANTA IZABEL_R1.DWG
ARQUIVO:		SETEMBRO/2023	



oares

es

o - Sítio Tabatana

Ramal Correios / Sítio São Silves

JAZIDA SÍTIO CORREIO

JAZIDA
E: 309310.556
N: 9540587.133

E: 309203.200
N: 9540076.465





TRECHO SÍTIO CORSA -
SÍTIO SANTA IZABEL

E: 309751.374
N: 9539417.696

DMT
EXTENSÃO: 940m

Sítio Correios / Sítio Santa Izabel

LEGENDA:



-  TRECHO
-  DMT
-  DEMAIS TRECHOS
-  JAZIDA


APROVAÇÃO:

PROPRIETÁRIO

FISCALIZAÇÃO

ARTHUR MOREIRA TORQUATO
ENGR. CIVIL - CREA 53.900D-CE

	PREFEITURA MUNICIPAL DE GUARACIABA DO NORTE		DESENHO:	PRANCHA N°
	RECUPERAÇÃO DE ESTRADAS VICINAIS NO MUNICÍPIO DE GUARACIABA DO NORTE-CE - PT 1086270-03		01/01	01/01
TRECHO 25 - SÍTIO CORSA / SÍTIO SANTA IZABEL				
LOCAL:	ZONA RURAL - GUARACIABA DO NORTE - CE			
PROJETISTA:	ENG. CIVIL ARTHUR MOREIRA TORQUATO - CREA 53.900D-CE	ESCALA:	1:5000	
PROPRIETÁRIO:	PREFEITURA MUNICIPAL DE GUARACIABA DO NORTE - CE	DATA:		
DESENHISTA:	LETICIA OLIVEIRA	ARQUIVO:	07 - TRECHO_SÍTIO CORSA A SÍTIO SANTA IZABEL_R1.DWG	
			SETEMBRO/2023	



das Pedras

E: 306676.309
N: 9537733.031

TRECHO SÍTIO PARAÍSO
SÍTIO EXTREMA - TRECHO 01

E: 306892.286
N: 9535956.864

Cruz das Almas

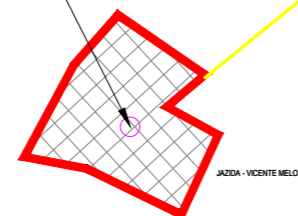
DMT

EXTENSÃO: 3,14 km




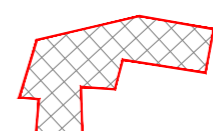
JAZIDA

E: 306490.727
N: 9534240.918

JAZIDA SÍTIO PICADA



LEGENDA:

-  TRECHO
-  DMT
-  DEMAIS TRECHOS
-  JAZIDA

APROVAÇÃO:

PROPRIETÁRIO


FISCALIZAÇÃO


JOTA BARROS PROJETOS
Arthur Moreira Torquato
Engº CIVIL - CREA 53900 - CE
ENG. CIVIL ARTHUR MOREIRA TORQUATO - CREA 53.900D-CE



PREFEITURA MUNICIPAL DE GUARACIABA DO NORTE	DESENHO:	PRANCHA N°
	01/01	01/01
RECUPERAÇÃO DE ESTRADAS VICINAIS NO MUNICÍPIO DE GUARACIABA DO NORTE-CE - PT 1086270-03		

TRECHO 18 - SÍTIO PARAÍSO/SÍTIO EXTREMA - TRECHO 01

LOCAL:	ZONA RURAL - GUARACIABA DO NORTE - CE		
PROJETISTA:	ENG. CIVIL ARTHUR MOREIRA TORQUATO - CREA 53.900D-CE	ESCALA:	
PROPRIETÁRIO:	PREFEITURA MUNICIPAL DE GUARACIABA DO NORTE - CE	1/10000	
DESENHISTA:	LETÍCIA OLIVEIRA	DATA:	
ARQUIVO:	08 - TRECHO_SÍTIO PARAÍSO_SÍTIO EXTREMA - TRECHO 01_R2.DWG	SETEMBRO/2023	



E: 306251.532
N: 9538070.514

E: 306941.602
N: 9538214.996

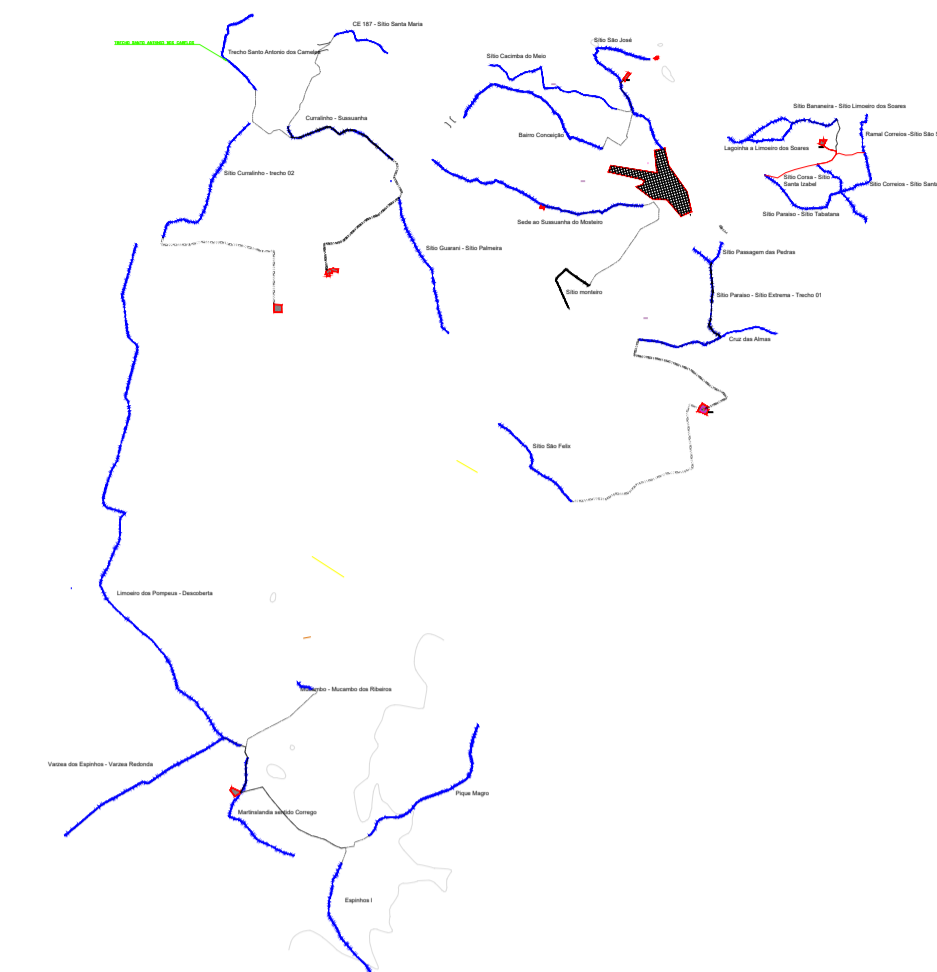
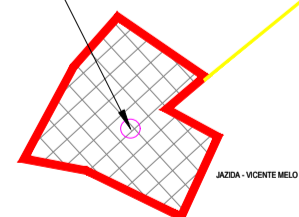
TRECHO SÍTIO PASSAGEM DAS PEDRAS

Sítio Paraíso - Sítio
Extrema - Trecho
01




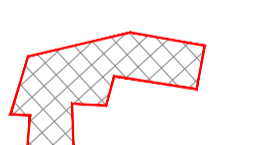
DMT
EXTENSÃO: 5,06 km

Cruz das Almas

JAZIDA
E: 306490.727
N: 9534240.918
JAZIDA SÍTIO PICADA




LEGENDA:


-  TRECHO
-  DMT
-  DEMAIS TRECHOS
-  JAZIDA

APROVAÇÃO:

PROPRIETÁRIO: _____ FISCALIZAÇÃO: _____

ARTHUR MOREIRA TORQUATO
 ENG. CIVIL ARTHUR MOREIRA TORQUATO - CREA 53.900D-CE

	PREFEITURA MUNICIPAL DE GUARACIABA DO NORTE	DESENHO: 01/01	PRANCHA Nº: 01/01
	RECUPERAÇÃO DE ESTRADAS VICINAIS NO MUNICÍPIO DE GUARACIABA DO NORTE-CE - PT. 1086270-03		
	TRECHO 17 - SÍTIO PASSAGEM DAS PEDRAS		

LOCAL:	ZONA RURAL - GUARACIABA DO NORTE - CE		 Governo Municipal
PROJETISTA:	ENG. CIVIL ARTHUR MOREIRA TORQUATO - CREA 53.900D-CE	ESCALA:	
PROPRIETÁRIO:	PREFEITURA MUNICIPAL DE GUARACIABA DO NORTE - CE	1/10000	
DESENHISTA:	LETICIA OLIVEIRA	DATA:	
ARQUIVO:	09 - TRECHO_SÍTIO PASSAGEM DAS PEDRAS_R2.DWG	SETEMBRO/2023	



- LEGENDA:
- TRECHO
 - - - - - DMT
 - DEMAIS TRECHOS
 - JAZIDA

APROVAÇÃO:			
 <small>PROPRIETÁRIO</small>	 <small>FISCALIZAÇÃO</small>		
<small>ENR. CIVIL ARTHUR MOREIRA TORQUATO - CREA 53 900D-CE</small>			
 <small>JOTA BARROS PROJETOS</small> <small>Proj. Engenharia</small> <small>Rua: ...</small> <small>... ..</small> <small>... ..</small>	<small>PREFEITURA MUNICIPAL DE GUARACIABA DO NORTE</small>	<small>DESENHO:</small> 01/01	<small>PRANCHA N°:</small> 01/01
	<small>RECUPERAÇÃO DE ESTRADAS VICINAIS NO MUNICÍPIO DE GUARACIABA DO NORTE-CE - PT 1086270-03</small>		
<small>TRECHO 07 - MARTINSLANDIA SENTIDO CÓRREGO</small>			
<small>LOCAL:</small>	<small>ZONA RURAL - GUARACIABA DO NORTE - CE</small>		
<small>PROJETISTA:</small>	<small>ENG. CIVIL ARTHUR MOREIRA TORQUATO - CREA 53 900D-CE</small>	<small>ESCALA:</small>	<small>1/10000</small>
<small>PROPRIETÁRIO:</small>	<small>PREFEITURA MUNICIPAL DE GUARACIABA DO NORTE - CE</small>		
<small>DESENHISTA:</small>	<small>LETICIA OLIVEIRA</small>	<small>DATA:</small>	<small>SETEMBRO/2023</small>
<small>ARQUIVO:</small>	<small>10 - TRECHO MARTINSLANDIA SENTIDO CÓRREGO_R11.DWG</small>		<small>GOVERNO MUNICIPAL</small>

Documento poderá ser autenticado em https://portal.municipios.com.br/sistema/validacao/validar_documento.asp utilizando a chave: 5304DA8665A303DB8EBB17868C0CF01

E: 295710,220
N: 9541043,965

SÍTIO CURRALINHO - TRECHO 02

Curralinho -
Sussuanha

E: 293645,957
N: 9538331,204




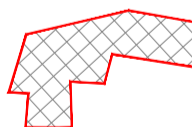
DMT
EXTENSÃO: 4,16 km

Limoeiro dos Pompeus -
Descoberta

JAZIDA SÍTIO LIMOEIRO - 01

JAZIDA
E: 296376,487
N: 9536637,344

LEGENDA:

-  TRECHO
-  DMT
-  DEMAIS TRECHOS
-  JAZIDA



APROVAÇÃO:

PROPRIETÁRIO

FISCALIZAÇÃO

JOTA BARROS PROJETOS
ARQUITETURA E ENGENHARIA
RUA SERRA DO CARVALHO, 102 - ALTO
FLORESTAL - GUARACIABA DO NORTE - CE
FONE: (85) 3301-1111
WWW.JOTABARROS.COM.BR

ENG. CIVIL ARTHUR MOREIRA TORQUATO - CREA 53.900D-CE

	PREFEITURA MUNICIPAL DE GUARACIABA DO NORTE		DESENHO:	PRANCHA N°
	RECUPERAÇÃO DE ESTRADAS VICINAIS NO MUNICÍPIO DE GUARACIABA DO NORTE-CE - PT 1086270-03		01/01	01/01
TRECHO 02 - SÍTIO CURRALINHO				
LOCAL:	ZONA RURAL - GUARACIABA DO NORTE - CE			
PROJETISTA:	ENG. CIVIL ARTHUR MOREIRA TORQUATO - CREA 53.900D-CE	ESCALA:	1:10000	
PROPRIETÁRIO:	PREFEITURA MUNICIPAL DE GUARACIABA DO NORTE - CE	DATA:		
DESENHISTA:	LETICIA OLIVEIRA	ARQUIVO:	11 - TRECHO_SITIO CURRALINHO_R1.DWG	
			SETEMBRO/2023	

JAZIDA
E: 295355.302
N: 9525160.218

JAZIDA VÁRZEA DOS ESPINHOS

Trecho Martinslandia sentido
Córrego

DMT
EXTENSÃO:
3,48km




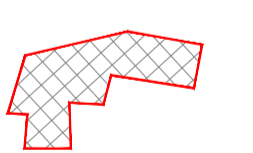
Trecho
Pique Magro

E: 297890.681
N: 9523459.372

TRECHO - ESPINHOS I



E: 298627.172
N: 9520807.368

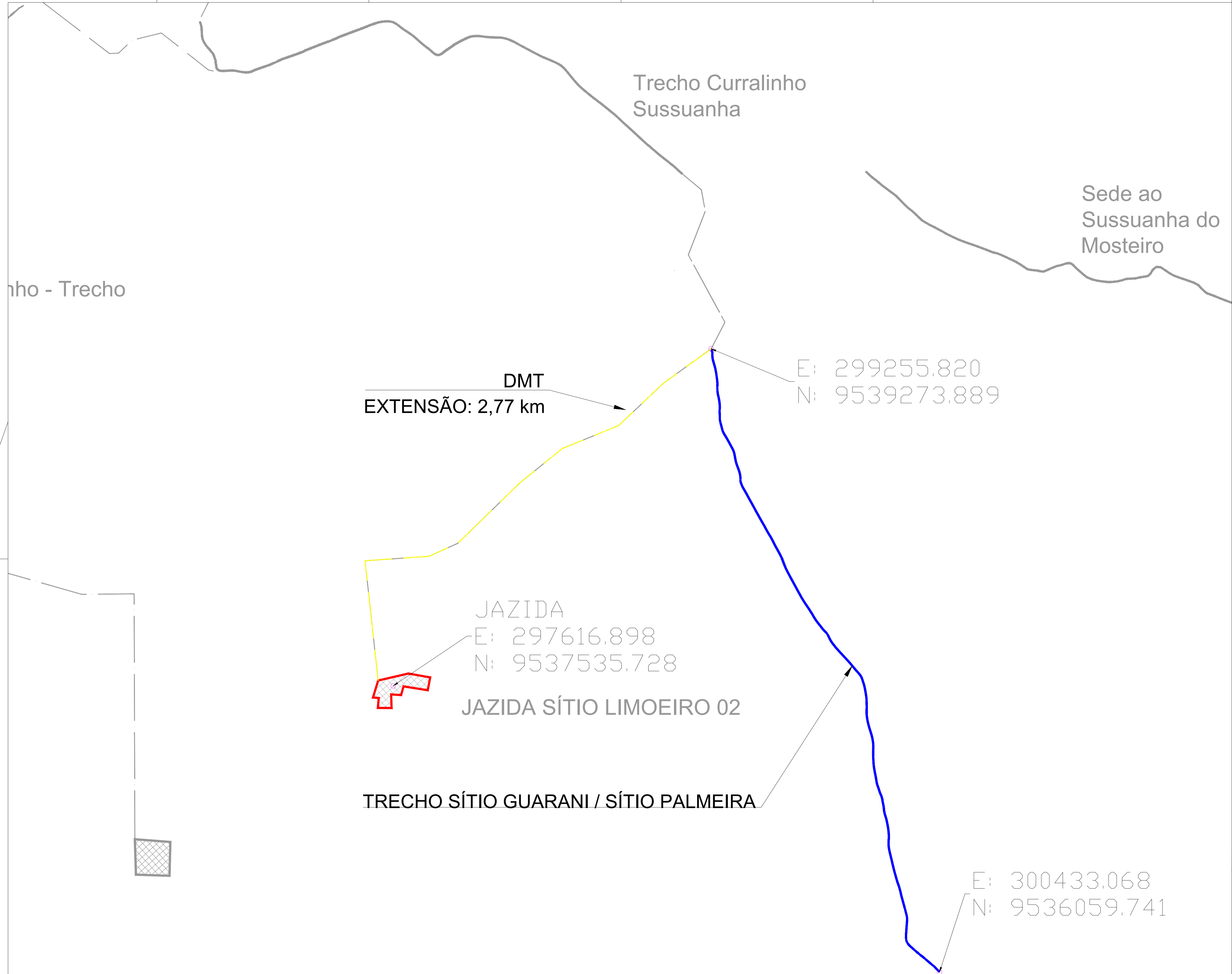
LEGENDA:

-  TRECHO
-  DMT
-  DEMAIS TRECHOS
-  JAZIDA

APROVAÇÃO:

PROPRIETÁRIO: _____ FISCALIZAÇÃO: _____
ENG. CIVIL ARTHUR MOREIRA TORQUATO - CREA 53 9000-CE

	PREFEITURA MUNICIPAL DE GUARACIABA DO NORTE		DESENHO: 01/01	PRANCHA N°: 01/01
	RECUPERAÇÃO DE ESTRADAS VICINAIS NO MUNICÍPIO DE GUARACIABA DO NORTE-CE - PT 1086270-03			
TRECHO 10 - ESPINHOS I				
LOCAL:	ZONA RURAL - GUARACIABA DO NORTE - CE			
PROJETISTA:	ENG. CIVIL ARTHUR MOREIRA TORQUATO - CREA 53 9000-CE	ESCALA:	1/10000	
PROPRIETÁRIO:	PREFEITURA MUNICIPAL DE GUARACIABA DO NORTE - CE			DATA:
DESENHISTA:	LETICIA OLIVEIRA			
ARQUIVO:	12 - TRECHO_ESPINHOS I_R1.DWG	SETEMBRO/2023		



APROVAÇÃO:

PROPRIETÁRIO: _____ FISCALIZAÇÃO: _____

ENG. CIVIL ARTHUR MOREIRA TORQUATO - CREA 53 9000-CE

<p>JOTA BARROS PROJETOS RUA TEL. JOÃO DE CARVALHO, 4210S 11045-000 - JARDIM 11444-0000 - JARDIM www.jotaprojetos.com.br</p>	PREFEITURA MUNICIPAL DE GUARACIABA DO NORTE		DESENHO: 01/01	PRANCHA N°: 01/01
	RECUPERAÇÃO DE ESTRADAS VICINAIS NO MUNICÍPIO DE GUARACIABA DO NORTE-CE - PT 1086270-03			
TRECHO 11 - SÍTIO GUARANI / SÍTIO PALMEIRA				
LOCAL:	ZONA RURAL - GUARACIABA DO NORTE - CE			
PROJETISTA:	ENG. CIVIL ARTHUR MOREIRA TORQUATO - CREA 53 9000-CE	ESCALA:		1:10000
PROPRIETÁRIO:	PREFEITURA MUNICIPAL DE GUARACIABA DO NORTE - CE			DATA:
DESENHISTA:	LETICIA OLIVEIRA	ARQUIVO:		
ARQUIVO:	13 - TRECHO SÍTIO GUARANI A SÍTIO PALMEIRA_R1.DWG	SETEMBRO/2023		

E: 293014.534
N: 9538185.762

Sítio Guarani -
Sítio Palmeira

TRECHO LIMOEIRO DOS POMPEUS - DESCOBERTA

E: 295067.889
N: 9526449.563

DMT
EXTENSÃO: 1,7 km

Varzea dos Espinhos -
Varzea Redonda

JAZIDA
E: 295356.928
N: 9525162.928

JAZIDA VARZEA DOS ESPINHOS

LEGENDA:

- TRECHO
- DMT
- DEMAIS TRECHOS
- JAZIDA

APROVAÇÃO:

PROPRIETÁRIO FISCALIZAÇÃO

ENG. CIVIL ARTHUR MOREIRA TORQUATO - CREA 53 9000-CE



PREFEITURA MUNICIPAL DE GUARACIABA DO NORTE

RECUPERAÇÃO DE ESTRADAS VICINAIS NO MUNICÍPIO DE GUARACIABA DO NORTE-CE - PT 1086270-03

TRECHO 05 - LIMOEIRO DOS POMPEUS

LOCAL:	ZONA RURAL - GUARACIABA DO NORTE - CE	
PROJETISTA:	ENG. CIVIL ARTHUR MOREIRA TORQUATO - CREA 53 9000-CE	ESCALA:
PROPRIETÁRIO:	PREFEITURA MUNICIPAL DE GUARACIABA DO NORTE - CE	1:30000
DESENHISTA:	LETICIA OLIVEIRA	DATA:
ARQUIVO:	14 - TRECHO LIMOEIRO DOS POMPEUS A DESCOBERTA_R1.DWG	SETEMBRO/2023



naneira / Sítio Limoeiro dos Soares

inha à Sítio Limoeiro dos Soares

JAZIDA SÍTIO CORREIO

JAZIDA
E: 309310.556
N: 9540587.133

E: 307946.928
N: 9539823.405

DMT
EXTENSÃO: 2,26 km

Sítio Corsa / Sítio Santa Izabel




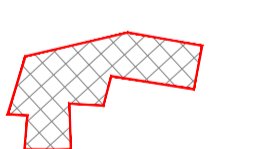
TRECHO SÍTIO PARAÍSO -
SÍTIO TABATANA

E: 309751.374
N: 9539417.696

Sítio Correios / S

Ra


LEGENDA:

-  TRECHO
-  DMT
-  DEMAIS TRECHOS
-  JAZIDA

APROVAÇÃO:

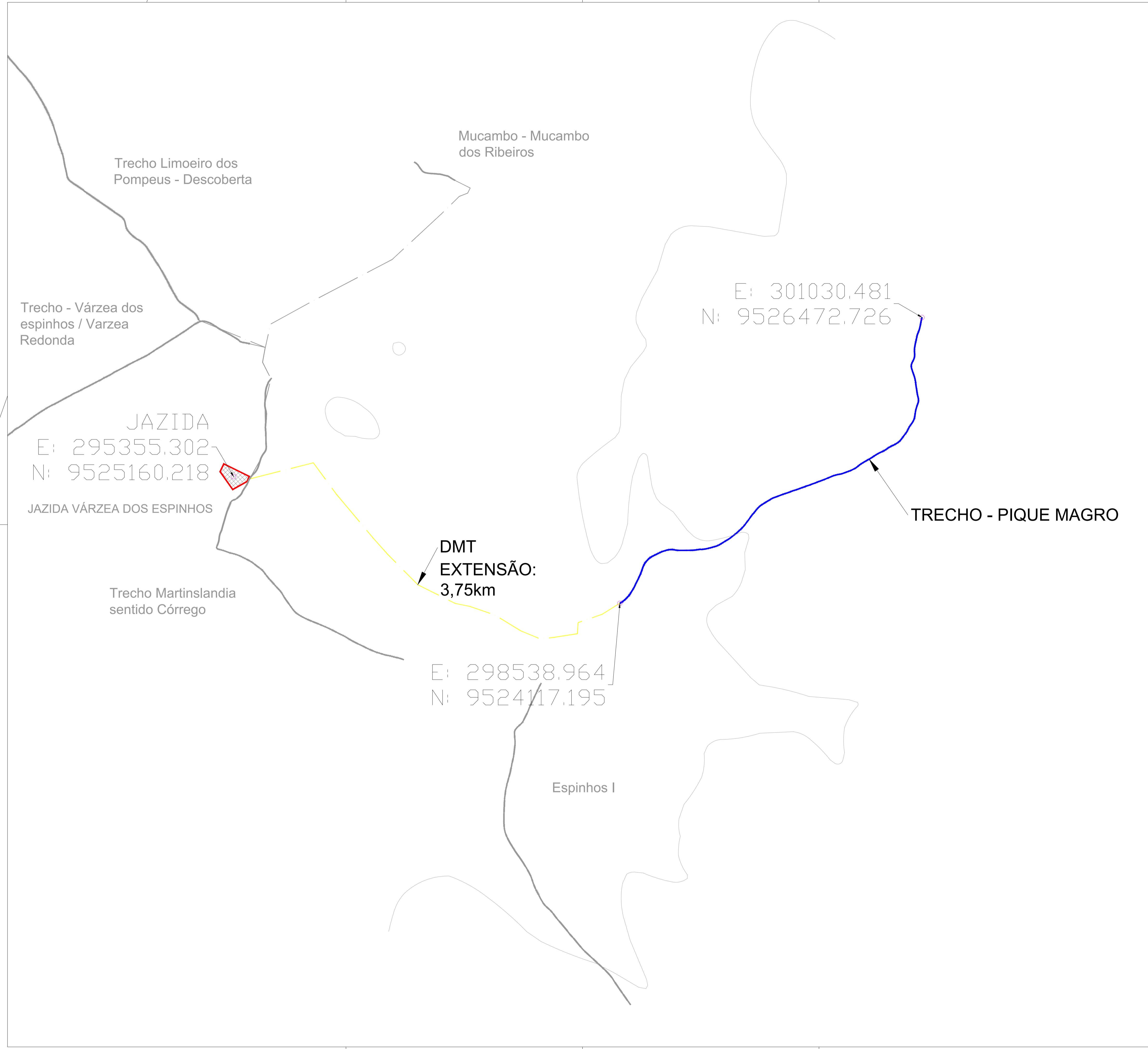
PROPRIETÁRIO _____ FISCALIZAÇÃO _____

ARTUR MOREIRA TORQUATO
ENGENHEIRO CIVIL
CREA 53.900D-CE

	PREFEITURA MUNICIPAL DE GUARACIABA DO NORTE		DESENHO: 01/01	PRANCHA N°: 01/01
	RECUPERAÇÃO DE ESTRADAS VICINAIS NO MUNICÍPIO DE GUARACIABA DO NORTE-CE - PT 1086270-03			
TRECHO 26 - SÍTIO PARAÍSO / SÍTIO TABATANA				

LOCAL:	ZONA RURAL - GUARACIABA DO NORTE - CE		
PROJETISTA:	ENG. CIVIL ARTHUR MOREIRA TORQUATO - CREA 53.900D-CE	ESCALA:	1:5000
PROPRIETÁRIO:	PREFEITURA MUNICIPAL DE GUARACIABA DO NORTE - CE	DATA:	
DESENHISTA:	LETICIA OLIVEIRA	ARQUIVO:	16 - TRECHO SÍTIO PARAÍSO A SÍTIO TABATANA_R1.DWG
			SETEMBRO/2023





- LEGENDA:**
- TRECHO
 - - - - - DMT
 - DEMAIS TRECHOS
 - JAZIDA

APROVAÇÃO:			
 <small>PROPRIETÁRIO</small>	 <small>FISCALIZAÇÃO</small>		
 <small>ENG. CIVIL ARTHUR MOREIRA TORQUATO - CREA 53 9000-CE</small>			
 <small>JOTA BARROS PROJETOS</small> <small>Eng. Civil Arthur Moreira Torquato</small> <small>CREA 53 9000-CE</small> <small>www.jotabarros.com.br</small>	PREFEITURA MUNICIPAL DE GUARACIABA DO NORTE		<small>DESENHO:</small> 01/01
	RECUPERAÇÃO DE ESTRADAS VICINAIS NO MUNICÍPIO DE GUARACIABA DO NORTE-CE - PT 1086270-03		<small>PRANCHA N°</small> 01/01
TRECHO 09 - PIQUE MAGRO			
<small>LOCAL:</small>	<small>ZONA RURAL - GUARACIABA DO NORTE - CE</small>		
<small>PROJETISTA:</small>	<small>ENG. CIVIL ARTHUR MOREIRA TORQUATO - CREA 53 9000-CE</small>	<small>ESCALA:</small>	<small>1/15000</small>
<small>PROPRIETÁRIO:</small>	<small>PREFEITURA MUNICIPAL DE GUARACIABA DO NORTE - CE</small>		<small>DATA:</small>
<small>DESENHISTA:</small>	<small>LETICIA OLIVEIRA</small>		<small>SETEMBRO/2023</small>
<small>ARQUIVO:</small>	<small>17 - TRECHO_PIQUE MAGRO_R1.DWG</small>		

Documento poderá ser autenticado em https://portal.municipios.com.br/sistema/validar_documento.asp utilizando a chave: E5CDA48E65A29DB8EBB17868C4CF01

Cruz Das Almas

JAZIDA
E: 306490.727
N: 9534240.918

JAZIDA SÍTIO PICADA




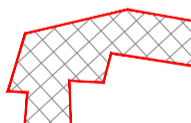
E: 301904.036
N: 9533712.360

TRECHO SÍTIO SÃO FELIX

DMT
EXTENSÃO: 4,98 km

E: 303343.226
N: 9532067.502

LEGENDA:


-  TRECHO
-  DMT
-  DEMAIS TRECHOS
-  JAZIDA

APROVAÇÃO:

PROPRIETÁRIO

FISCALIZAÇÃO


ENG. CIVIL ARTHUR MOREIRA TORQUATO - CREA 53 9000-CE

	PREFEITURA MUNICIPAL DE GUARACIABA DO NORTE		DESENHO:	PRANCHA N°
	RECUPERAÇÃO DE ESTRADAS VICINAIS NO MUNICÍPIO DE GUARACIABA DO NORTE-CE - PT 1086270-03		01/01	01/01
TRECHO 20 - SÍTIO SÃO FELIX				
LOCAL:	ZONA RURAL - GUARACIABA DO NORTE - CE			
PROJETISTA:	ENG. CIVIL ARTHUR MOREIRA TORQUATO - CREA 53 9000-CE	ESCALA:	1/10000	
PROPRIETÁRIO:	PREFEITURA MUNICIPAL DE GUARACIABA DO NORTE - CE	DATA:		
DESENHISTA:	LETICIA OLIVEIRA	ARQUIVO:	18 - TRECHO SÍTIO SÃO FELIX_R1.DWG	
			SETEMBRO/2023	

TRECHO SÍTIO SÃO JOSÉ

E: 305215.323
N: 9542567.790





Sítio Cacimba do Meio

JAZIDA SÍTIO AMARO

JAZIDA
E: 304663.197
N: 9542158.024

E: 305529.512
N: 9540432.137

LEGENDA:

-  TRECHO
-  DMT
-  DEMAIS TRECHOS
-  JAZIDA



APROVAÇÃO:

PROPRIETÁRIO

FISCALIZAÇÃO

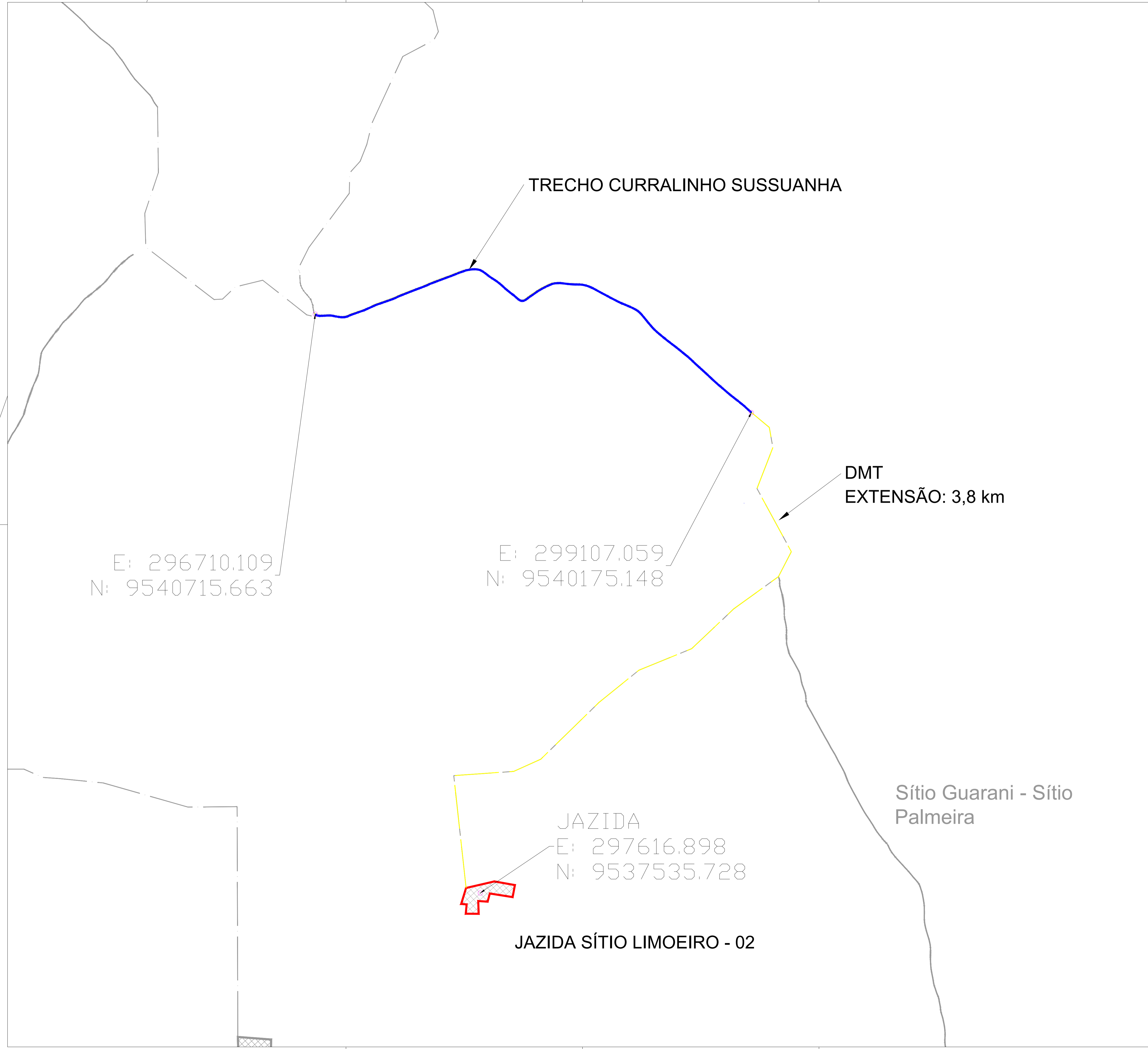
JOTA BARROS PROJETOS
Arthur Moreira Torquato
Eng. Civil - CREA 53.900D-CE

ENG. CIVIL ARTHUR MOREIRA TORQUATO - CREA 53.900D-CE

	PREFEITURA MUNICIPAL DE GUARACIABA DO NORTE		DESENHO: 01/01	PRANCHA N°: 01/01
	RECUPERAÇÃO DE ESTRADAS VICINAIS NO MUNICÍPIO DE GUARACIABA DO NORTE-CE - PT 1086270-03			
TRECHO 15 - SÍTIO SÃO JOSÉ				
LOCAL:	ZONA RURAL - GUARACIABA DO NORTE - CE			
PROJETISTA:	ENG. CIVIL ARTHUR MOREIRA TORQUATO - CREA 53.900D-CE	ESCALA:	1/8000	
PROPRIETÁRIO:	PREFEITURA MUNICIPAL DE GUARACIABA DO NORTE - CE		DATA:	
DESENHISTA:	LETICIA OLIVEIRA		ARQUIVO:	19 - TRECHO_SÍTIO SÃO JOSÉ_R1.DWG
			SETEMBRO/2023	

io

suanha do



LEGENDA:

- TRECHO
- DMT
- DEMAIS TRECHOS
- JAZIDA

APROVAÇÃO:

PROPRIETÁRIO

FISCALIZAÇÃO

JOTA BARROS PROJETOS
Arquiteto Arthur Moreira Torquato
Engenheiro Civil - CREA 53.900/D-CE

ENG. CIVIL ARTHUR MOREIRA TORQUATO - CREA 53.900/D-CE

JOTA BARROS PROJETOS <small>Rua Manoel de Araújo, 102 - Alto Fátima - Guaraciaba do Norte - CE Fone: (85) 3301-1111 E-mail: contato@jotaprojetos.com.br www.jotaprojetos.com.br</small>	PREFEITURA MUNICIPAL DE GUARACIABA DO NORTE		DESENHO: 01/01	PRANCHA N°: 01/01
	RECUPERAÇÃO DE ESTRADAS VICINAIS NO MUNICÍPIO DE GUARACIABA DO NORTE-CE - PT 1086270-03			
TRECHO 03 - CURRALINHO SUSSUANHA				
LOCAL: ZONA RURAL - GUARACIABA DO NORTE - CE				
PROJETISTA: ENG. CIVIL ARTHUR MOREIRA TORQUATO - CREA 53.900/D-CE			ESCALA: 1/10000	
PROPRIETÁRIO: PREFEITURA MUNICIPAL DE GUARACIABA DO NORTE - CE			DATA:	
DESENHISTA: LETICIA OLIVEIRA			ARQUIVO: 20 - TRECHO_CURRALINHO SUSSUANHA_R1.DWG	
			SETEMBRO/2023	 Governo Municipal

Trecho - Limoeiro dos Pompeus / Descoberta

TRECHO VÁRZEA DOS ESPINHOS / VÁRZEA REDONDA

E: 295074.729
N: 9526437.457

DMT
EXTENSÃO: 1,7 km




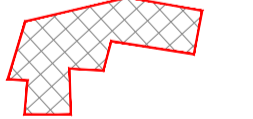
JAZIDA
E: 295356.928
N: 9525162.928

JAZIDA VÁRZEA DOS ESPINHOS

E: 291307.096
N: 9524132.502

Martinslandia sentido Corrego

LEGENDA:



-  TRECHO
-  DMT
-  DEMAIS TRECHOS
-  JAZIDA

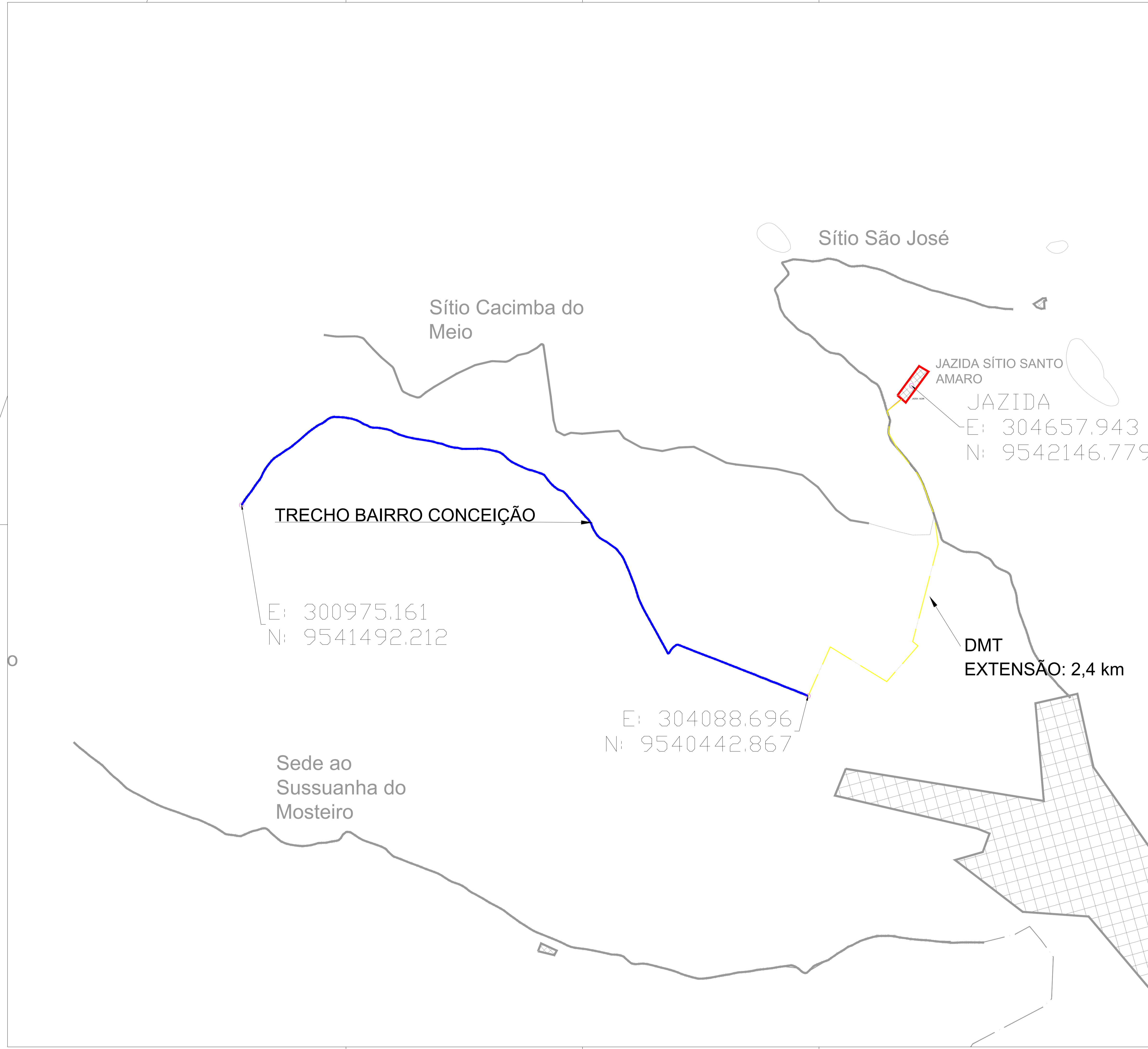
APROVAÇÃO:

PROPRIETÁRIO

FISCALIZAÇÃO


ENG. CIVIL ARTHUR MOREIRA TORQUATO - CREA 53 9000-CE


 <p>JOTA BARROS PROJETOS Rua 148, nº 200 - JARDIM SÃO JOSÉ - 41105-100 - SÃO PAULO - SP FONE: (11) 5082-1000 E-MAIL: contato@jotabarros.com.br www.jotabarros.com.br</p>	PREFEITURA MUNICIPAL DE GUARACIABA DO NORTE		DESENHO: 01/01	PRANCHA Nº: 01/01
	RECUPERAÇÃO DE ESTRADAS VICINAIS NO MUNICÍPIO DE GUARACIABA DO NORTE-CE - PT 1086270-03			
	TRECHO 06 - VÁRZEA DOS ESPINHOS / VÁRZEA REDONDA			
LOCAL: ZONA RURAL - GUARACIABA DO NORTE - CE	PROJETA: ENG. CIVIL ARTHUR MOREIRA TORQUATO - CREA 53 9000-CE		ESCALA: 1/15000	
PROPRIETÁRIO: PREFEITURA MUNICIPAL DE GUARACIABA DO NORTE - CE	DESENHISTA: LETICIA OLIVEIRA		DATA: SETEMBRO/2023	
ARQUIVO: 21 - TRECHO_VÁRZEA DOS ESPINHOS - VÁRZEA REDONDA_R1.DWG	GOVERNO MUNICIPAL			



- LEGENDA:
- TRECHO
 - - - - - DMT
 - DEMAIS TRECHOS
 - JAZIDA

APROVAÇÃO:			
 <small>PROPRIETÁRIO</small>	 <small>FISCALIZAÇÃO</small>		
<small>ENG. CIVIL ARTHUR MOREIRA TORQUATO - CREA 53.900D-CE</small>			
 <small>JOTA BARROS PROJETOS</small> <small>Eng. Civil - CREA 53.900D-CE</small> <small>Rua: Cordeiro de Azevedo, 100 - Jd. São José - Guaraciaba do Norte - CE</small> <small>Telefone: (85) 3301-1111</small> <small>www.jotabarros.com.br</small>	<small>PREFEITURA MUNICIPAL DE GUARACIABA DO NORTE</small>		<small>DESENHO:</small> 01/01
	<small>RECUPERAÇÃO DE ESTRADAS VICINAIS NO MUNICÍPIO DE GUARACIABA DO NORTE-CE - PT 1086270-03</small>		<small>PRANCHA N°</small> 01/01
TRECHO 13 - BAIRO CONCEIÇÃO			
<small>LOCAL:</small>	<small>ZONA RURAL - GUARACIABA DO NORTE - CE</small>		
<small>PROJETISTA:</small>	<small>ENG. CIVIL ARTHUR MOREIRA TORQUATO - CREA 53.900D-CE</small>	<small>ESCALA:</small>	<small>1/10000</small>
<small>PROPRIETÁRIO:</small>	<small>PREFEITURA MUNICIPAL DE GUARACIABA DO NORTE - CE</small>		
<small>DESENHISTA:</small>	<small>LETICIA OLIVEIRA</small>	<small>DATA:</small>	<small>SETEMBRO/2023</small>
<small>ARQUIVO:</small>	<small>22 - TRECHO_BAIRO CONCEIÇÃO_R1.DWG</small>		<small>SETEMBRO/2023</small>

Documento poderá ser autenticado em https://portal.municipios.com.br/sistema/validacao/validar_documento.asp utilizando a chave: 53CDA46E6A920DBE8B178658C4CF01



Jurralinho
a

Bairro Conceição

TRECHO SEDE AO SUSSUANHA DO MOSTEIRO

E: 300052.438
N: 9540188.543




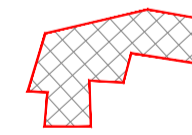
JAZIDA SÍTIO QUICÉ

JAZIDA
E: 302645.237
N: 9539050.573

E: 305055.480
N: 9539088.011

Trecho Sítio
Guarani / Sítio
Palmeira


LEGENDA:



-  TRECHO
-  DMT
-  DEMAIS TRECHOS
-  JAZIDA

APROVAÇÃO:

PROPRIETÁRIO

FISCALIZAÇÃO


ENG. CIVIL ARTHUR MOREIRA TORQUATO - CREA 53 9000-CE

	PREFEITURA MUNICIPAL DE GUARACIABA DO NORTE		DESENHO:	PRANCHA N°
	RECUPERAÇÃO DE ESTRADAS VICINAIS NO MUNICÍPIO DE GUARACIABA DO NORTE-CE - PT 1086270-03		01/01	01/01
TRECHO 12 - SEDE AO SUSSUANHA DO MOSTEIRO				
LOCAL:	ZONA RURAL - GUARACIABA DO NORTE - CE			
PROJETISTA:	ENG. CIVIL ARTHUR MOREIRA TORQUATO - CREA 53 9000-CE	ESCALA:	1:10000	
PROPRIETÁRIO:	PREFEITURA MUNICIPAL DE GUARACIABA DO NORTE - CE	DATA:		
DESENHISTA:	LETICIA OLIVEIRA	ARQUIVO:	23 - TRECHO_QUICE A SUSSUANHA DO MOSTEIRO_R1.DWG	
			SETEMBRO/2023	

E: 301427.499
N: 9542426.303

TRECHO SÍTIO CACIMBA DO MEIO

Bairro do Meio

E: 304175.754
N: 9541548.770

Sítio São José




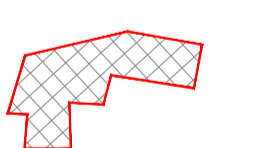
JAZIDA SÍTIO SANTO AMARO

JAZIDA
E: 304657.943
N: 9542146.779

DMT
EXTENSÃO: 1,5 km


Sede ao
Sussuanha do
Mosteiro


LEGENDA:


-  TRECHO
-  DMT
-  DEMAIS TRECHOS
-  JAZIDA

APROVAÇÃO:

PROPRIETÁRIO: _____ FISCALIZAÇÃO: _____
ENG. CIVIL ARTHUR MOREIRA TORQUATO - CREA 53 9000-CE

	PREFEITURA MUNICIPAL DE GUARACIABA DO NORTE	DESENHO: 01/01	PRANCHA N° 01/01
	RECUPERAÇÃO DE ESTRADAS VICINAIS NO MUNICÍPIO DE GUARACIABA DO NORTE-CE - PT 1086270-03		
TRECHO 14 - CACIMBA DO MEIO			

LOCAL:	ZONA RURAL - GUARACIABA DO NORTE - CE		
PROJETISTA:	ENG. CIVIL ARTHUR MOREIRA TORQUATO - CREA 53 9000-CE	ESCALA:	1/10000
PROPRIETÁRIO:	PREFEITURA MUNICIPAL DE GUARACIABA DO NORTE - CE	DATA:	
DESENHISTA:	LETICIA OLIVEIRA	ARQUIVO:	26 - TRECHO_SÍTIO CACIMBA DO MEIO_R1.DWG
		SETEMBRO/2023	



Sede ao
Sussuanha do
Mosteiro

JAZIDA SÍTIO CORREGO
E: 309310.556
N: 9540587.133

Sítio Passagem
das Pedras

Sítio Paraíso/Sítio
Extrema - Trecho 01





DMT
EXTENSÃO: 10,48 km

E: 307204.844
N: 9534300.937

TRECHO BICA CRUZ DAS ALMAS

E: 308032.793
N: 9533646.144

LEGENDA:

-  TRECHO
-  DMT
-  DEMAIS TRECHOS
-  JAZIDA

APROVAÇÃO:

PROPRIETÁRIO

FISCALIZAÇÃO

ARTHUR MOREIRA TORQUATO
Eng. Civil - CREA 53.900/D-CE
ENG. CIVIL ARTHUR MOREIRA TORQUATO - CREA 53.900/D-CE



PREFEITURA MUNICIPAL DE GUARACIABA DO NORTE

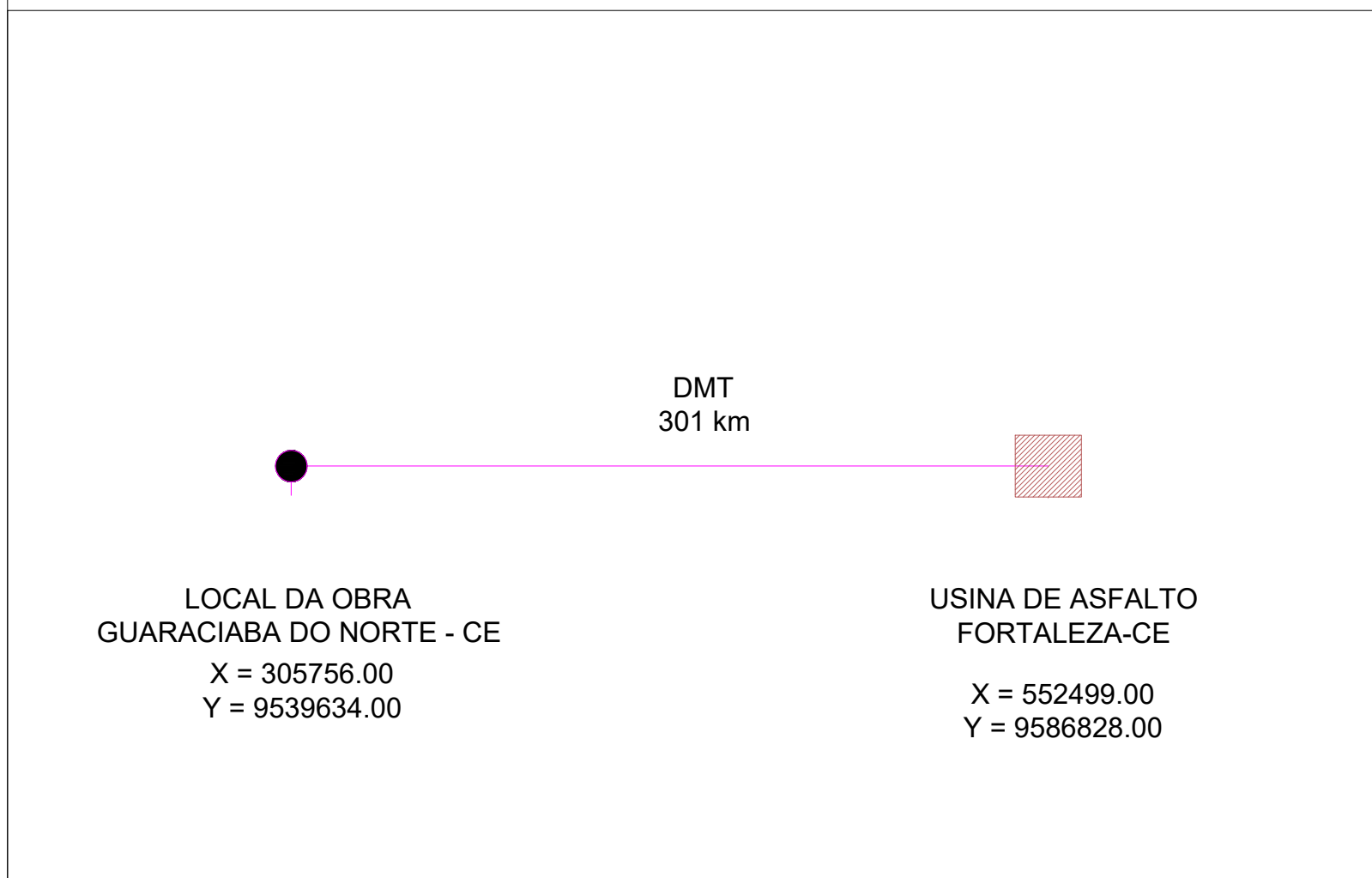
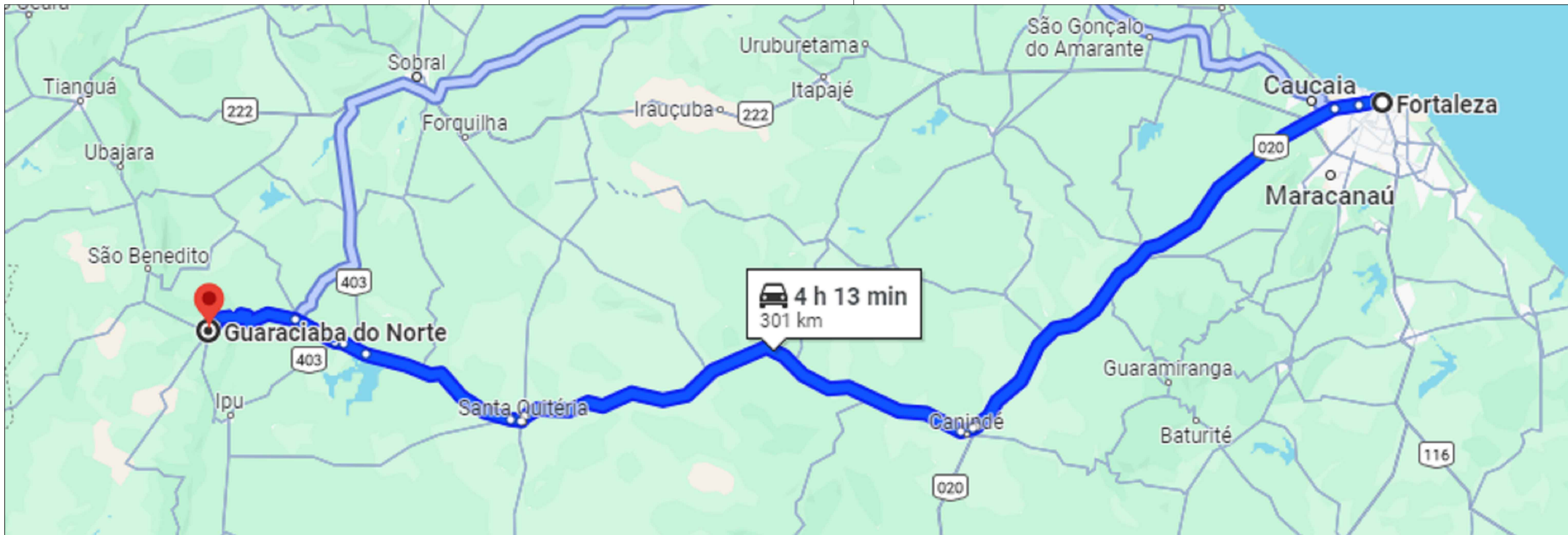
DESENHO: 01/01
PRANCHA N°: 01/01

RECUPERAÇÃO DE ESTRADAS VICINAIS NO MUNICÍPIO DE GUARACIABA DO NORTE-CE - PT 1086270-03

TRECHO 27 - BICA CRUZ DAS ALMAS

LOCAL:	ZONA RURAL - GUARACIABA DO NORTE - CE	ESCALA:	
PROJETISTA:	ENG. CIVIL ARTHUR MOREIRA TORQUATO - CREA 53.900/D-CE	ESCALA:	1/20000
PROPRIETÁRIO:	PREFEITURA MUNICIPAL DE GUARACIABA DO NORTE - CE	DATA:	
DESENHISTA:	JOSE CELMO	DATA:	
ARQUIVO:	27 - TRECHO_BICA CRUZ DAS ALMAS_R1.DWG	FEV/2024	





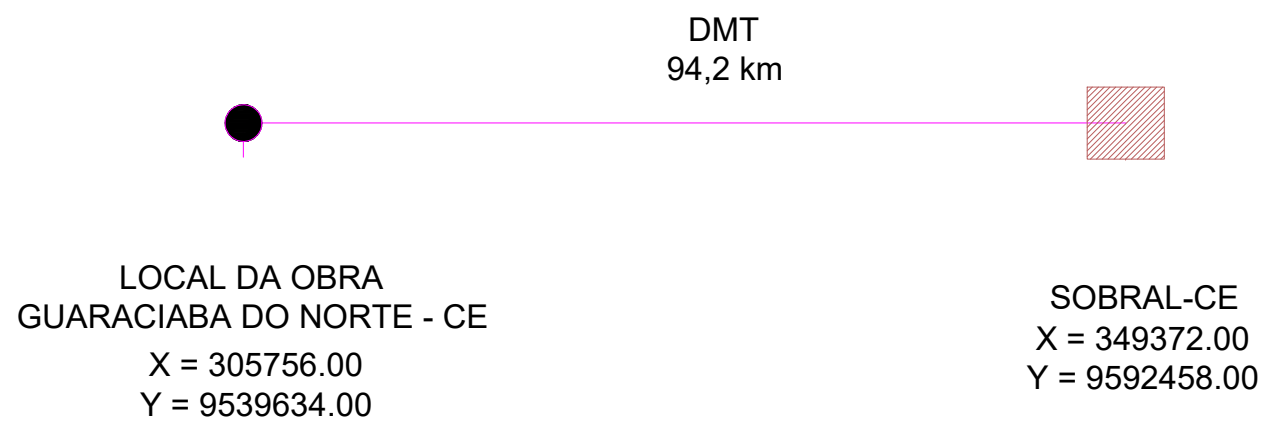
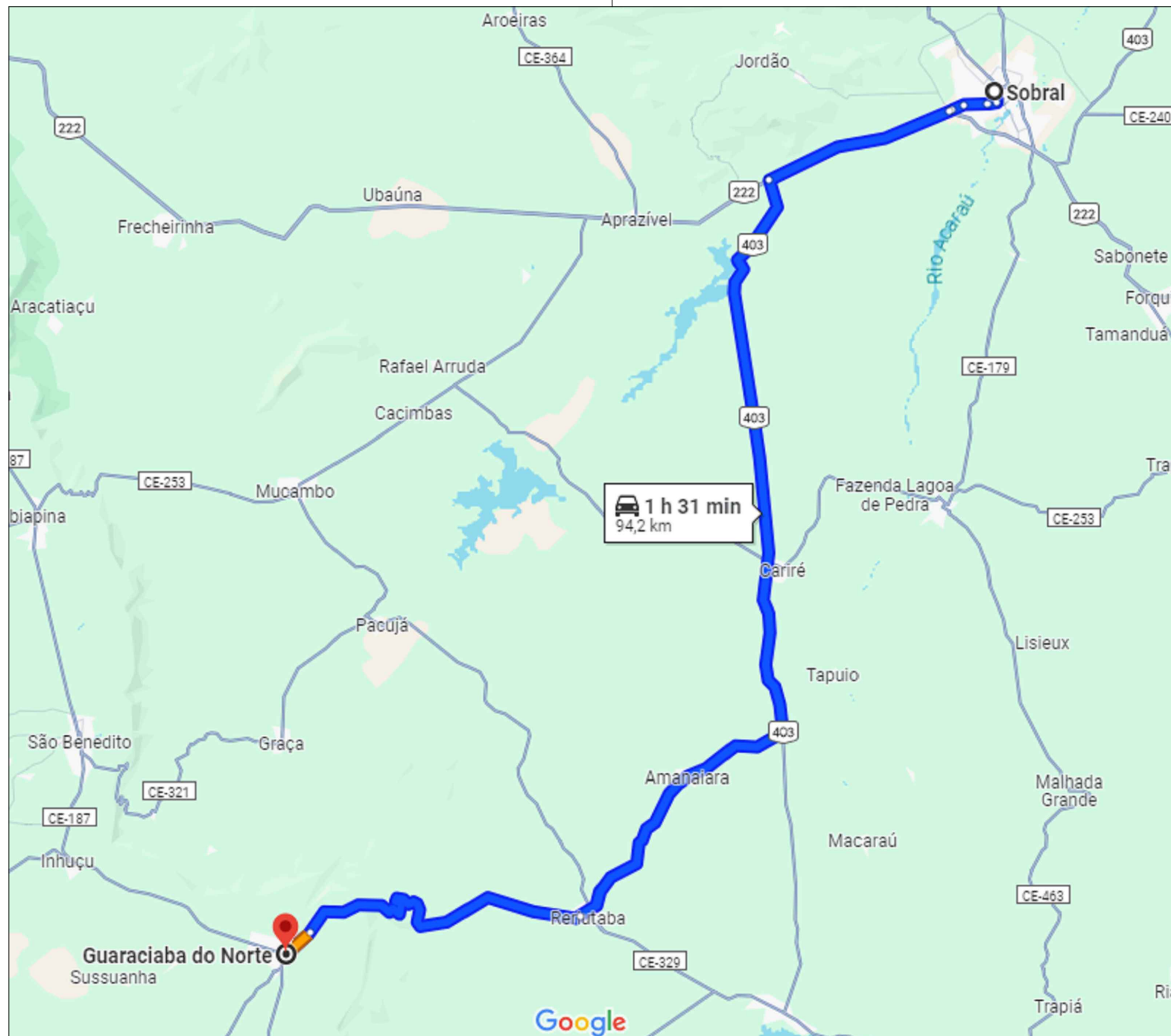
APROVAÇÃO:

PROPRIETÁRIO


FISCALIZAÇÃO

Arthur Moreira Torquato
JOTA BARROS PROJETOS
Arthur Moreira Torquato
Engº Civil - CREA 53.900/D - CE
ENG. CIVIL ARTHUR MOREIRA TORQUATO - CREA 53.900D-CE

 JOTA BARROS PROJETOS <small>RUA TABELÃO JOAQUIM COELHO 622, ALTOS FONE: (85) 3033-5556 E-MAIL: contato@jbarrosprojetos.com.br www.jbarrosprojetos.com.br</small>	PREFEITURA MUNICIPAL DE GUARACIABA DO NORTE		DESENHO: 01/01	PRANCHA N° 01/01
	PAVIMENTAÇÃO NA ZONA URBANA DO MUNICIPIO DE RERIUTABA-CE			
CROQUI DE LOCALIZAÇÃO DA USINA DE ASFALTO TRECHO 27 - BICA CRUZ DAS ALMAS				
LOCAL:	ZONA RURAL - GUARACIABA DO NORTE - CE			 Governo Municipal
PROJETISTA:	ARTHUR MOREIRA TORQUATO - ENGº CIVIL - CREA: 53.900 D / CE.		ESCALA:	
PROPRIETÁRIO:	PREFEITURA MUNICIPAL DE GUARACIABA DO NORTE - CE			SEM ESCALA
DESENHISTA:	JOSÉ CELMO			DATA:
ARQUIVO:	27.1 - DMT.ASF_BICA CRUZ DAS ALMAS_R0.DWG			FEV/2024

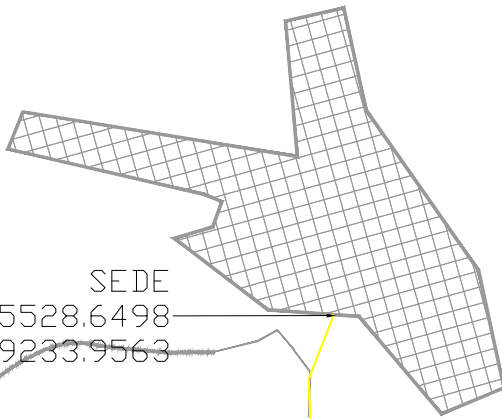


APROVAÇÃO:			
_____ PROPRIETÁRIO	 JOTA BARROS PROJETOS Art.ºr Moreira Torquato Eng.º Civil - CREA 53.900/D - CE	_____ FISCALIZAÇÃO	
ENG. CIVIL ARTHUR MOREIRA TORQUATO - CREA 53.900D-CE			
 JOTA BARROS PROJETOS <small>RUA TABELAÇÃO JOAQUIM COELHO 622, ALTOS FONE: (85) 3033-6556 E-MAIL: contato@jbarrosprojetos.com.br www.jbarrosprojetos.com.br</small>	PREFEITURA MUNICIPAL DE GUARACIABA DO NORTE	DESENHO: 01/01	PRANCHA N.º 01/01
	PAVIMENTAÇÃO NA ZONA URBANA DO MUNICÍPIO DE RERIUTABA-CE		
PLANTA DE DMT - BRITA TRECHO 27 - BICA CRUZ DAS ALMAS			
LOCAL:	ZONA RURAL - GUARACIABA DO NORTE - CE		 Governo Municipal
PROJETISTA:	ARTHUR MOREIRA TORQUATO - ENG.º CIVIL - CREA: 53.900 D / CE.	ESCALA:	
PROPRIETÁRIO:	PREFEITURA MUNICIPAL DE GUARACIABA DO NORTE - CE	SEM ESCALA	
DESENHISTA:	JOSÉ CELMO	DATA:	
ARQUIVO:	27.2 - DMT.BRITA_BICA CRUZ DAS ALMAS_R0.DWG	FEV/2024	



Sede ao Sussuanha do Mosteiro

SEDE
E: 305528.6498
N: 9539233.9563



Sítio Passagem das Pedras

Sítio Paraíso/Sítio Extrema - Trecho 01




DMT
EXTENSÃO: 6,56 km

E: 307204.844
N: 9534300.937

TRECHO BICA CRUZ DAS ALMAS

E: 308032.793
N: 9533646.144

LEGENDA:

-  TRECHO
-  DMT
-  DEMAIS TRECHOS

APROVAÇÃO:

PROPRIETÁRIO

FISCALIZAÇÃO


JOTA BARROS PROJETOS
Arthur Moreira Torquato
Engº Civil - CREA 53.900D - CE

ENG. CIVIL ARTHUR MOREIRA TORQUATO - CREA 53.900D-CE



PREFEITURA MUNICIPAL DE GUARACIABA DO NORTE

DESENHO:

01/01

PRANCHA N°

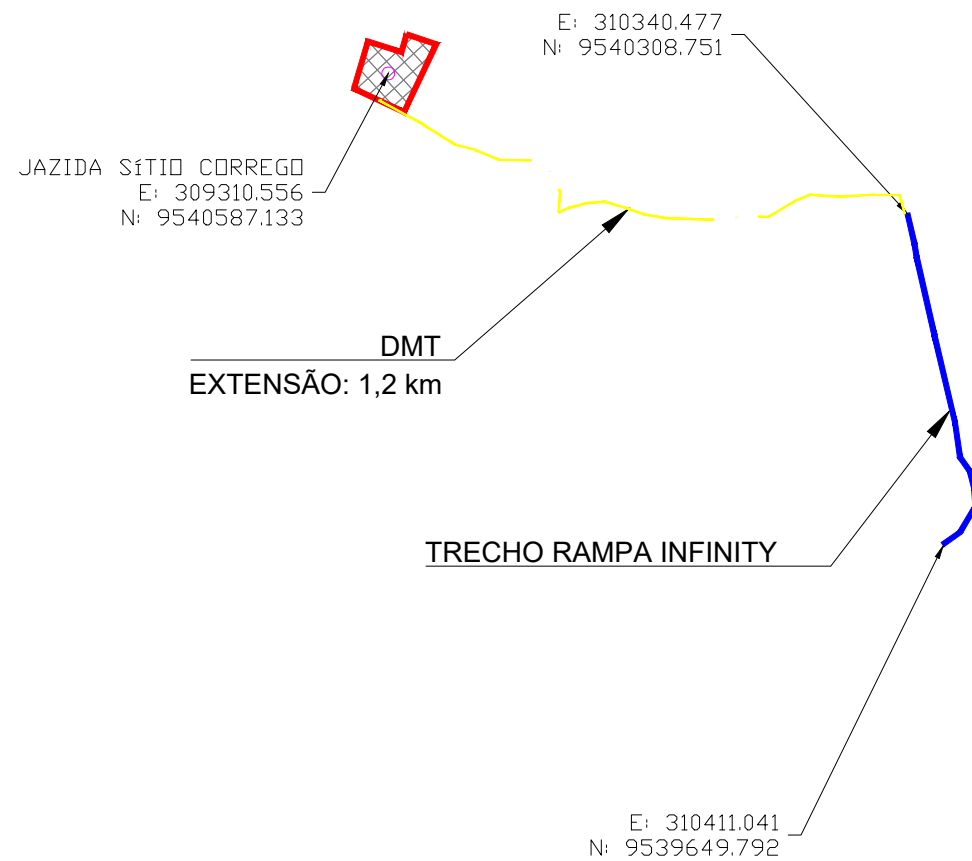

01/01

RECUPERAÇÃO DE ESTRADAS VICINAIS NO MUNICÍPIO DE GUARACIABA DO NORTE-CE - PT 1086270-03

PLANTA DE DMT - CIMENTO
TRECHO 27 - BICA CRUZ DAS ALMAS

LOCAL:	ZONA RURAL - GUARACIABA DO NORTE - CE	
PROJETISTA:	ENG. CIVIL ARTHUR MOREIRA TORQUATO - CREA 53.900D-CE	ESCALA:
PROPRIETÁRIO:	PREFEITURA MUNICIPAL DE GUARACIABA DO NORTE - CE	1/30000
DESENHISTA:	JOSE CELMO	DATA:
ARQUIVO:	27.2 - DMT.CIM_BICA CRUZ DAS ALMAS_R0.DWG	FEV/2024





LEGENDA:

- TRECHO
- DMT
- DEMAIS TRECHOS
- JAZIDA

APROVAÇÃO:

PROPRIETÁRIO

FISCALIZAÇÃO

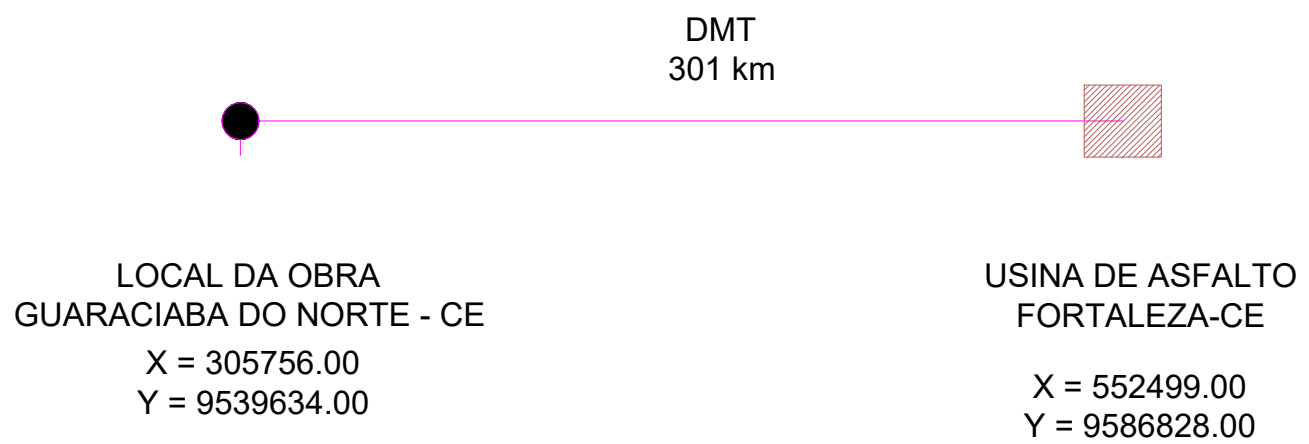
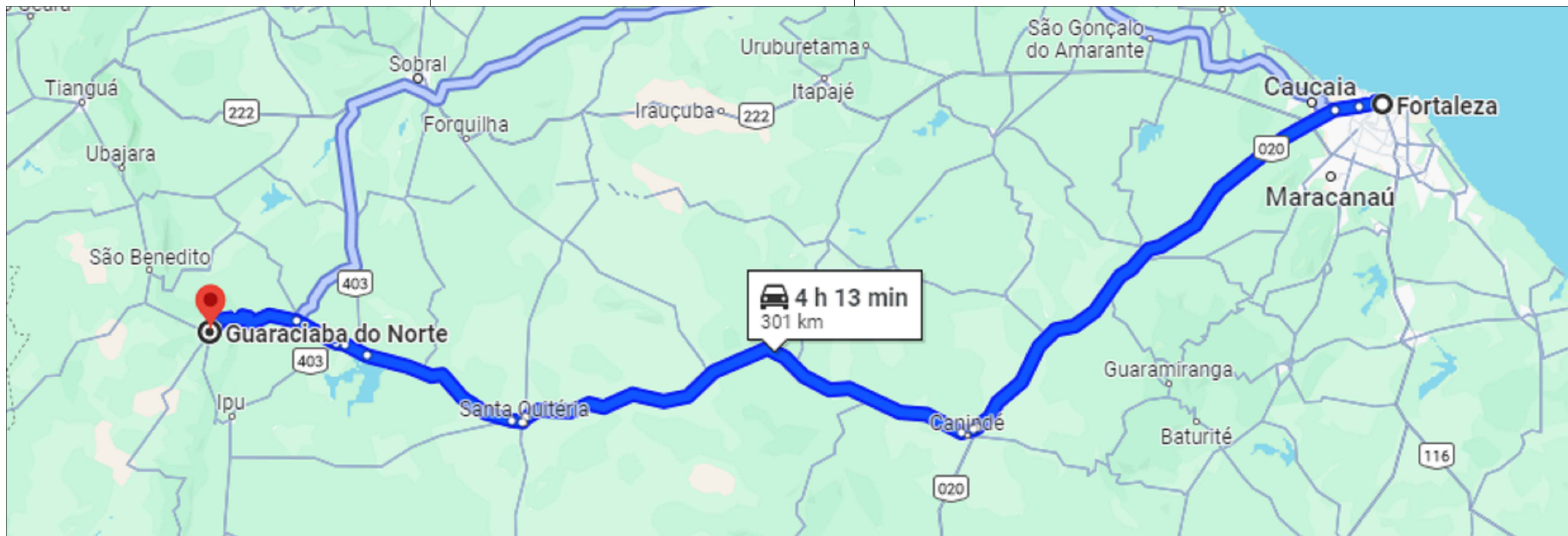
JOTA BARROS PROJETOS
Arthur Moreira Torquato
Engº Civil - CREA 53.900D - CE

ENG. CIVIL ARTHUR MOREIRA TORQUATO - CREA 53.900D-CE

 RUA TABELAÇÃO JOAQUIM COELHO 622, ALTOS FONE: (85) 3033-6556 E-MAIL: contato@jbarrosprojetos.com.br www.jbarrosprojetos.com.br	PREFEITURA MUNICIPAL DE GUARACIABA DO NORTE	DESENHO: 01/01	PRANCHA N° 01/01
	RECUPERAÇÃO DE ESTRADAS VICINAIS NO MUNICÍPIO DE GUARACIABA DO NORTE-CE - PT 1086270-03		
	PLANTA DE DMT - PIÇARRA TRECHO 28 - RAMPA INFINITY		

LOCAL:	ZONA RURAL - GUARACIABA DO NORTE - CE	
PROJETISTA:	ENG. CIVIL ARTHUR MOREIRA TORQUATO - CREA 53.900D-CE	ESCALA: 1/15000
PROPRIETÁRIO:	PREFEITURA MUNICIPAL DE GUARACIABA DO NORTE - CE	DATA: FEV/2024
DESENHISTA:	JOSE CELMO	
ARQUIVO:	28 - TRECHO_RAMPA INFINITY_R1.DWG	



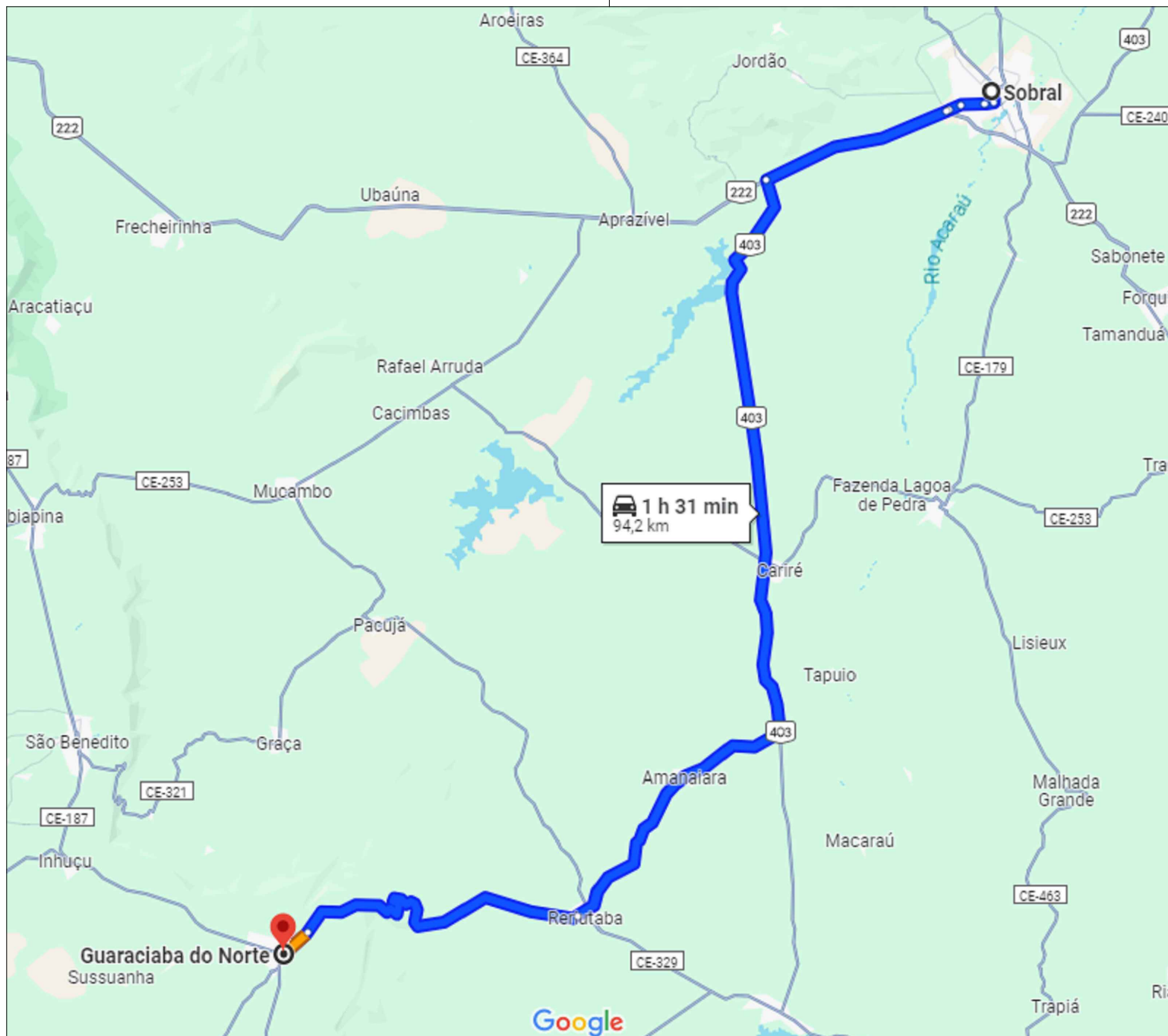


APROVAÇÃO:

PROPRIETÁRIO _____ FISCALIZAÇÃO _____


 JOTA BARROS PROJETOS
 Art.ºr Moreira Torquato
 Eng.º Civil - CREA 53.900/D - CE
 ENG. CIVIL ARTHUR MOREIRA TORQUATO - CREA 53.900D-CE

 JOTA BARROS PROJETOS <small>RUA TABELAÇÃO JOAQUIM COELHO 622, ALTOS FONE: (85) 3033-3556 E-MAIL: contato@jbarrosprojetos.com.br www.jbarrosprojetos.com.br</small>	PREFEITURA MUNICIPAL DE GUARACIABA DO NORTE	DESENHO: 01/01	PRANCHA N.º 01/01
	PAVIMENTAÇÃO NA ZONA URBANA DO MUNICIPIO DE RERIUTABA-CE		
CROQUI DE LOCALIZAÇÃO DA USINA DE ASFALTO TRECHO 28 - RAMPA INFINITY			
LOCAL:	ZONA RURAL - GUARACIABA DO NORTE - CE		 Governo Municipal
PROJETISTA:	ARTHUR MOREIRA TORQUATO - ENG.º CIVIL - CREA: 53.900 D / CE.	ESCALA:	
PROPRIETÁRIO:	PREFEITURA MUNICIPAL DE GUARACIABA DO NORTE - CE		SEM ESCALA
DESENHISTA:	JOSÉ CELMO	DATA:	
ARQUIVO:	28.1 - DMT.ASF_RAMPA INFINITY_R0.DWG		FEV/2024



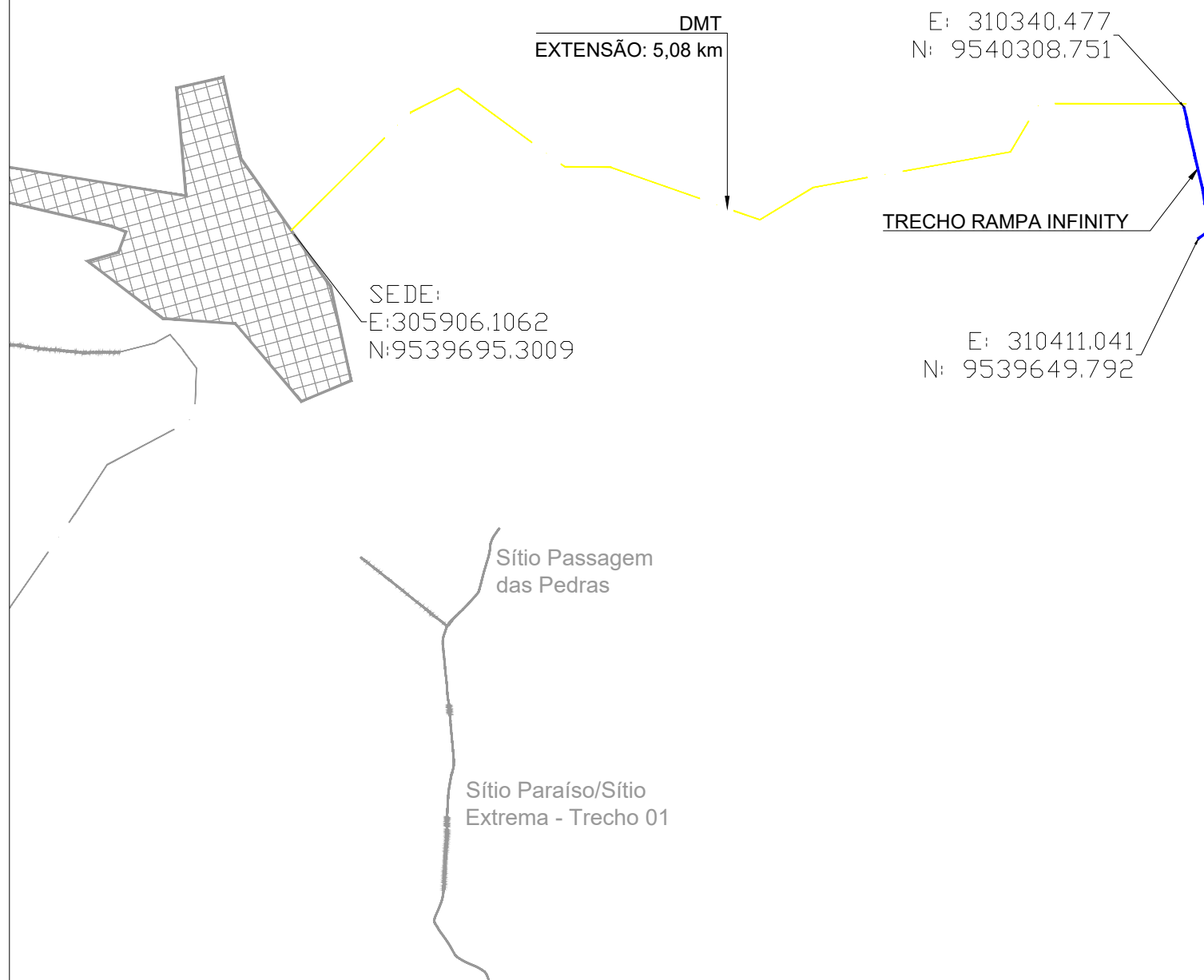

Google

LOCAL DA OBRA
 GUARACIABA DO NORTE - CE
 X = 305756.00
 Y = 9539634.00




DMT
 94,2 km

SOBRAL-CE
 X = 349372.00
 Y = 9592458.00

APROVAÇÃO:				
<p>_____</p> <p>PROPRIETÁRIO</p>		<p>_____</p> <p>FISCALIZAÇÃO</p>		
 JOTA BARROS PROJETOS Art.ºr Moreira Torquato Eng.º Civil - CREA 53.900/D - CE ENG. CIVIL ARTHUR MOREIRA TORQUATO - CREA 53.900D-CE				
 JOTA BARROS PROJETOS <small>RUA TABELÃO JOAQUIM COELHO 622, ALTOS FONE: (85) 3033-6556 E-MAIL: contato@jbarrosprojetos.com.br www.jbarrosprojetos.com.br</small>	PREFEITURA MUNICIPAL DE GUARACIABA DO NORTE		DESENHO: 01/01	
	PAVIMENTAÇÃO NA ZONA URBANA DO MUNICÍPIO DE RERIUTABA-CE			PRANCHA N° 01/01
PLANTA DE DMT - BRITA TRECHO 28 - RAMPA INFINITY				
LOCAL:	ZONA RURAL - GUARACIABA DO NORTE - CE		 Governo Municipal	
PROJETISTA:	ARTHUR MOREIRA TORQUATO - ENG.º CIVIL - CREA: 53.900 D / CE.	ESCALA:		
PROPRIETÁRIO:	PREFEITURA MUNICIPAL DE GUARACIABA DO NORTE - CE			SEM ESCALA
DESENHISTA:	JOSÉ CELMO	DATA:		
ARQUIVO:	28.2 - DMT.BRITA_RAMPA INFINITY_R0.DWG	FEV/2024		



LEGENDA:

-  TRECHO
-  DMT
-  DEMAIS TRECHOS


APROVAÇÃO:

PROPRIETÁRIO



JOTA BARROS PROJETOS
Arthur Moreira Torquato
Engº Civil - CREA 53900D - CE

FISCALIZAÇÃO

ENG. CIVIL ARTHUR MOREIRA TORQUATO - CREA 53.900D-CE

	PREFEITURA MUNICIPAL DE GUARACIABA DO NORTE	DESENHO: 01/01	PRANCHA N° 01/01
	RECUPERAÇÃO DE ESTRADAS VICINAIS NO MUNICÍPIO DE GUARACIABA DO NORTE-CE - PT 1086270-03		

**PLANTA DE DMT - CIMENTO
TRECHO 28 - RAMPA INFINITY**

LOCAL:	ZONA RURAL - GUARACIABA DO NORTE - CE		 Governo Municipal
PROJETISTA:	ENG. CIVIL ARTHUR MOREIRA TORQUATO - CREA 53.900D-CE	ESCALA:	
PROPRIETÁRIO:	PREFEITURA MUNICIPAL DE GUARACIABA DO NORTE - CE	1/30000	
DESENHISTA:	JOSE CELMO	DATA:	
ARQUIVO:	28.3 - DMT.CIM_RAMPA INFINITY_R0.DWG	FEV/2024	